

ที่ กค ๐๕๐๓/ว ๕๖๒

๑๙ พฤศจิกายน ๒๕๕๓

เรียน หัวหน้าส่วนราชการระดับสำนัก สำนักงาน กลุ่ม และด่านศุลกากรทุกแห่ง เพื่อโปรดทราบ

ณิชา มงคลไชยสิทธิ์  
(นางศรีชา มงคลไชยสิทธิ์)

ผู้อำนวยการส่วนสื่อสารและบริการข้อมูล รักษาการในตำแหน่ง  
ผู้อำนวยการส่วนเลขานุการกรม ปฏิบัติราชการแทน  
อธิบดีกรมศุลกากร

(สำเนา)

  
(นายธรรมรักษ์ สุขถาวร)

#### ประกาศกรมศุลกากร

เรื่อง กำหนดเส้นทางการขนส่งเพิ่มเติมระหว่างโรงพักสินค้าเพื่อตรวจปล่อยของขาเข้า  
และบรรจุของขาออกที่ขนส่งโดยระบบคอนเทนเนอร์ นอกเขตท่าเทียบท่าเรือ  
(รพท./ICD) ลาดกระบัง กับท่าเทียบท่าเรือ บริษัท เคอรี่ สยามซีพอร์ต จำกัด

เพื่อให้การขนส่งระหว่างโรงพักสินค้าเพื่อตรวจปล่อยของขาเข้าและบรรจุของขาออก  
ที่ขนส่งโดยระบบคอนเทนเนอร์ นอกเขตท่าเทียบท่าเรือ (รพท./ICD) ลาดกระบัง กับท่าเทียบท่าเรือ  
บริษัท เคอรี่ สยามซีพอร์ต จำกัด เป็นไปตามนโยบายของรัฐบาล ในการพัฒนาระบบโลจิสติกส์  
ลดความแออัดคับคั่งของการจราจร และเพิ่มความรวดเร็วในการกระจายสินค้าของประเทศมากขึ้น

อาศัยอำนาจตามมาตรา ๓ แห่งพระราชบัญญัติศุลกากร พระพุทธศักราช ๒๔๖๙ อธิบดี  
กรมศุลกากรออกประกาศไว้ ดังต่อไปนี้

ข้อ ๑ ให้ยกเลิกประกาศกรมศุลกากร ลงวันที่ ๑๖ กรกฎาคม พ.ศ. ๒๕๕๑ เรื่อง กำหนด  
เส้นทางการขนส่งเพิ่มเติมระหว่างโรงพักสินค้าเพื่อการตรวจปล่อยของขาเข้า และบรรจุของขาออกที่ขนส่ง  
โดยระบบคอนเทนเนอร์นอกเขตท่าเทียบท่าเรือ (รพท./ICD) บริษัท เคอรี่ สยามซีพอร์ต จำกัด และท่าเรือที่  
นำของเข้าหรือส่งของออก กับโรงพักสินค้าเพื่อการตรวจปล่อยของขาเข้าและบรรจุของขาออก ที่ขนส่งโดย  
ระบบคอนเทนเนอร์ นอกเขตท่าเทียบท่าเรือ (รพท./ICD) ลาดกระบัง

ข้อ ๒ กำหนดเส้นทางการขนส่งเพิ่มเติมระหว่างโรงพักสินค้าเพื่อตรวจปล่อยของขาเข้าและ  
บรรจุของขาออกที่ขนส่งโดยระบบคอนเทนเนอร์ นอกเขตท่าเทียบท่าเรือ(รพท./ICD) ลาดกระบัง กับ  
ท่าเทียบท่าเรือ บริษัท เคอรี่ สยามซีพอร์ต จำกัด ดังนี้

เส้นทางหลัก - เทียบไป จาก รพท./ICD ลาดกระบัง วิ่งออกทางหลวงพิเศษระหว่างเมือง  
หมายเลข ๗ (Motorway) เลี้ยวซ้ายเพื่อลงทางออกที่ทางลงแยกพนัสนิคม วิ่งตามทางหลวงหมายเลข  
๓๑๕ วิ่งตรงไปประมาณ ๕ กิโลเมตร จนถึงสี่แยกไฟแดงพนัสนิคม จึงเลี้ยวซ้ายเข้าสู่ถนนเลียบเมืองชลบุรี  
ผ่านทางแยกบ้านบึง เพื่อวิ่งไปเข้าร่วมทางหลวงพิเศษระหว่างเมืองหมายเลข ๗ (เดิมคือทางหลวง  
หมายเลข ๓๖ (ชลบุรี-ระยอง) ) ประมาณ ๗ กิโลเมตร แล้วเลี้ยวขวาตรงทางแยกเข้าท่าเรือแหลมฉบัง  
วิ่งตรงไปจนข้ามสะพานเข้าสู่เขตนิคมอุตสาหกรรมแหลมฉบัง เลี้ยวกลับรถ แล้วเลี้ยวซ้ายเข้าถนนสุขุมวิท  
วิ่งตรงไปตามถนนสุขุมวิท ผ่านสี่แยกไฟแดงอ่าวอุดม วิ่งตรงเข้าถนนของบริษัทฯ ประมาณ ๒ กิโลเมตร  
จนถึงท่าเทียบท่าเรือบริษัท เคอรี่ สยามซีพอร์ต จำกัด ตามแผนที่แนบท้ายประกาศนี้

/เส้นทางหลัก - เทียบกลับ...


เส้นทางหลัก - เทียบกลับ จาก ทำเนียบท่าเรือบริษัท เคอรี่ สยามซีพอร์ต จำกัด วิ่งตรงออกมาจากถนนของบริษัทฯ ประมาณ ๒ กิโลเมตร แล้วเลี้ยวขวาเข้าสู่ถนนสุขุมวิท ผ่านสี่แยกไฟแดงอ่าวอุดม วิ่งตรงไปจนถึงทางแยกเข้าทางหลวงพิเศษระหว่างเมืองหมายเลข ๗ จึงเลี้ยวซ้ายเข้าสู่ทางหลวงพิเศษระหว่างเมืองหมายเลข ๗ ประมาณ ๗ กิโลเมตร แล้วเลี้ยวซ้ายเข้าสู่ทางหลวงพิเศษระหว่างเมืองหมายเลข ๗ (เดิมคือทางหลวงหมายเลข ๓๖ (ชลบุรี-ระยอง) ) วิ่งตรงไปเข้าสู่ถนนเลียบเมืองชลบุรีจนผ่านทางแยกบ้านบึง วิ่งตรงไปจนถึงสี่แยกไฟแดงพนัสนิคมแล้วเลี้ยวขวาเข้าสู่ทางหลวงหมายเลข ๓๑๕ วิ่งตรงไปประมาณ ๕ กิโลเมตร ถึงแยกพนัสนิคม บริเวณทางขึ้นทางหลวงพิเศษแล้วเลี้ยวซ้ายเข้าทางหลวงพิเศษระหว่างเมืองหมายเลข ๗ (Motorway) วิ่งตรงไปเพื่อเข้าสู่ (รพท./ICD) ลาดกระบัง ตามแผนที่แนบท้ายประกาศนี้

เส้นทางรอง - เทียบไป จาก รพท./ICD ลาดกระบัง วิ่งเข้าสู่ทางหลวงหมายเลข ๓๒๕๖ (ลาดกระบัง-วัดกิ้งแก้ว-บางพลี) เลี้ยวซ้ายออกถนนบางนา-ตราด วิ่งจนถึงบริเวณถนนเลียบเมืองชลบุรี เลี้ยวซ้ายเข้าถนนเลียบเมืองชลบุรี แล้วเลี้ยวเข้าทางหลวงพิเศษระหว่างเมืองหมายเลข ๗ (เดิมคือทางหลวงหมายเลข ๓๖ (ชลบุรี-ระยอง) ) วิ่งตรงมาแล้วเลี้ยวขวาตรงแยกเข้าท่าเรือแหลมฉบัง วิ่งตรงจนข้ามสะพานเข้าสู่เขตนิคมอุตสาหกรรมแหลมฉบัง เลี้ยวกลับรถแล้วเลี้ยวซ้ายเข้าถนนสุขุมวิท วิ่งตรงไปบนถนนสุขุมวิท ผ่านแยกไฟแดงอ่าวอุดม วิ่งตรงต่อไปจนถึงสถานีบริการน้ำมันเจ็ท/ปตท. แล้วเลี้ยวซ้ายเข้าถนนบริษัท เคอรี่ สยามซีพอร์ต จำกัด วิ่งตรงไปเป็นระยะทางประมาณ ๒ กิโลเมตรจนถึงท่าเทียบท่าเรือบริษัท เคอรี่ สยามซีพอร์ต จำกัด ตามแผนที่แนบท้ายประกาศนี้

เส้นทางรอง - เทียบกลับ จาก ทำเนียบท่าเรือบริษัท เคอรี่ สยามซีพอร์ต จำกัด วิ่งตรงออกมาจากถนนของบริษัทฯ ประมาณ ๒ กิโลเมตร แล้วเลี้ยวขวาเข้าสู่ถนนสุขุมวิท ผ่านสี่แยกไฟแดงอ่าวอุดม วิ่งตรงไปจนถึงทางแยกเข้าทางหลวงพิเศษระหว่างเมืองหมายเลข ๗ จึงเลี้ยวซ้ายเข้าสู่ทางหลวงพิเศษระหว่างเมืองหมายเลข ๗ ประมาณ ๗ กิโลเมตร แล้วเลี้ยวซ้ายเข้าสู่ทางหลวงพิเศษระหว่างเมืองหมายเลข ๗ (เดิมคือทางหลวงหมายเลข ๓๖ (ชลบุรี-ระยอง) ) วิ่งตรงไปเข้าสู่ถนนเลียบเมืองชลบุรี จนถึง ทางร่วมถนนบางนา - ตราด แล้วเลี้ยวขวาออกสู่ถนนบางนา - ตราด ตรงไปประมาณหลักกิโลเมตรที่ ๘ ถึง ๙ เลี้ยวขวาเข้าทางหลวงแผ่นดินหมายเลข ๓๒๕๖ (ลาดกระบัง - วัดกิ้งแก้ว - บางพลี) เพื่อเข้าสู่ (รพท./ICD) ลาดกระบัง ตามแผนที่แนบท้ายประกาศนี้

ประกาศ ณ วันที่ ๑๖ พฤศจิกายน พ.ศ. ๒๕๕๓

(ลงชื่อ) ประสงค์ พูนธเนศ  
(นายประสงค์ พูนธเนศ)  
อธิบดีกรมศุลกากร


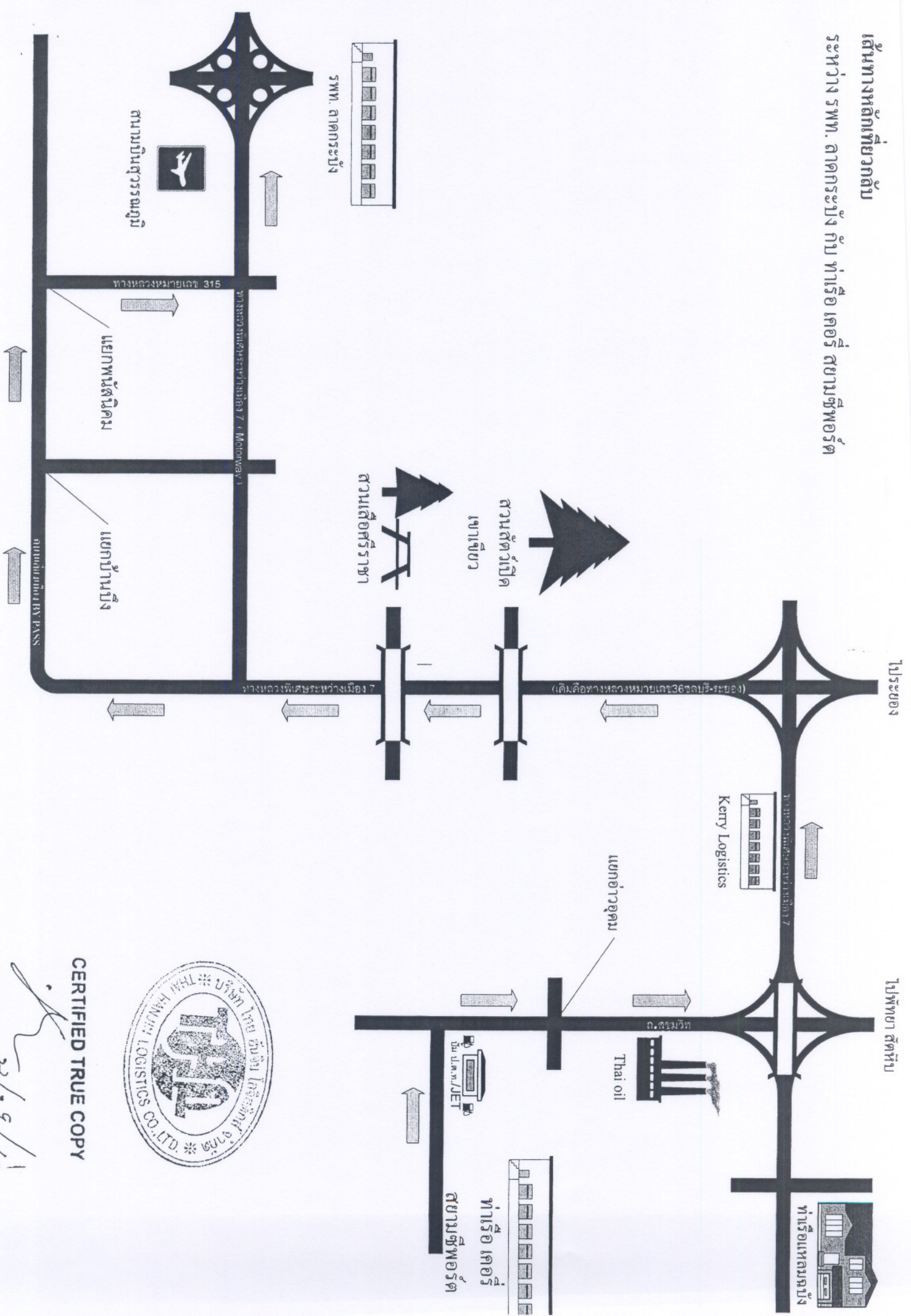
สำเนาถูกต้อง  
  
(นางสาวพนัญญ์ สุระกาญจน์กุล)  
นิติกรชำนาญการ

## ระหว่างรพท. ลาดกระบัง กับ ท่าเรือ เคอร์ สเตชันฟอรัท



23/9/10

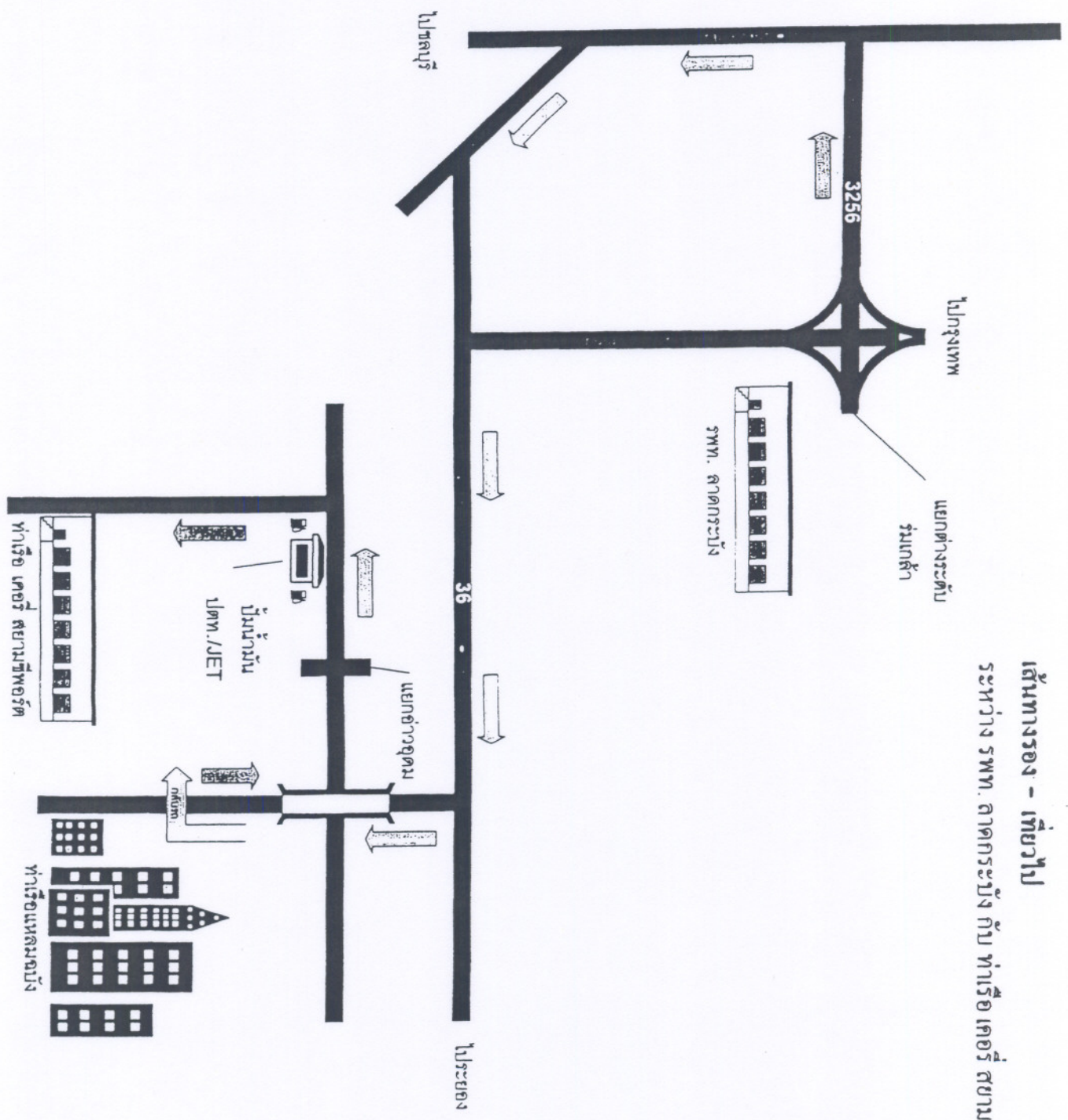
เส้นทางหลักที่แยกกลับ  
ระหว่าง รพท. ลาดกระบัง กับ ท่าเรือ เคอรี่ สียามซีพอร์ต



CERTIFIED TRUE COPY

23/09/11


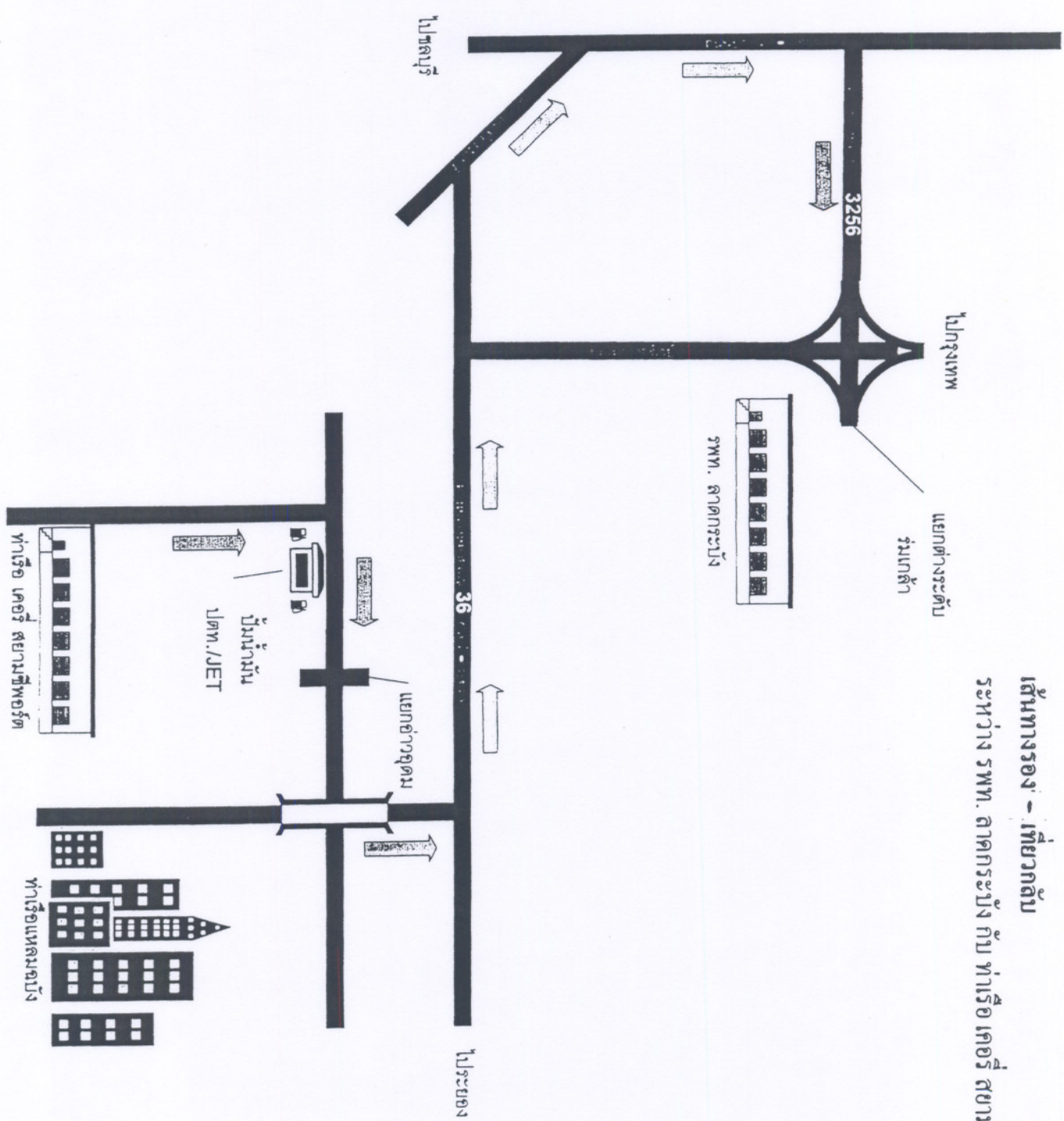
เส้นทางรอง - เที้ยวไป  
ระหว่าง รพท. ลาดกระบัง กับ ท่าเรือ เคอร์รี่ สยามซีพอร์ต



CERTIFIED TRUE COPY

23/09/10

เส้นทางรอง - เพี้ยวกลับ  
ระหว่าง รพท. ลาดกระบัง กับ ท่าเรือ เคอรี่ สยามซีพอร์ต



CERTIFIED TRUE COPY

*[Signature]*  
2/9/10